



ALTEA
~ SPAIN ~

GUÍA DE PARTICIPANTES
— 2024 —



SALUDA CONCEJALA DEPORTES



Sara Soler Berenguer
Concejala de Deportes del Ayuntamiento de Altea

¡Saludos a todos los participantes de la primera edición del XGravel Altea!

Desde la Concejalía de Deportes, quiero darles una calurosa bienvenida a esta primera edición del XGravel Altea. Estamos muy orgullosos de ser la primera sede de este circuito pionero en la modalidad de XGravel. Es un momento histórico para nuestra localidad, y estamos emocionados de ser parte de esta nueva aventura deportiva. Su pasión y dedicación hacen que eventos como este sean posibles. ¡Disfruten de cada kilómetro, de Altea, y que la competición sea un gran éxito!



EL MUNDO DEL CICLISMO GRAVEL HACE SU ENTRADA EN LA COSTA BLANCA DE MANOS DE XGRAVEL ALTEA.

Desde la costa y el icónico centro de la localidad de Altea, buscando el impresionante Pantano de Guadalest, Castells de Castells, Vall d'Alcalá, Vall d'Ebo, Bolulla y Callosa d'en Sarrià, para volver de nuevo a la orilla del Mediterraneo en Altea.

XGravel Altea se configura como un reto, una aventura y una experiencia única. Tanto en su versión de 130K, como en la versión de 62K, XGravel Altea quiere ser tu prueba gravel de referencia y para ello hemos trabajado y trabajaremos hasta la entrada en meta del último biker.

Gracias por participar y por formar parte de esta primera edición. Esperamos poder ir a rueda en los próximos años con XGravel, crecer juntos y crear la mejor experiencia del Gravel a nivel mundial.

Equipo XGravel





PROGRAMA

VIERNES 18 DE OCTUBRE

18:00 a 20:00	Recogida de dorsales. Polideportivo Municipal de Altea
19:00	Briefing técnico. Polideportivo Municipal de Altea

SÁBADO 19 DE OCTUBRE

7:15 a 7:45	Café de bienvenida. Cafetería De Sabors. Pza. de la Iglesia de Altea
7:00 a 7:45	Recogida de dorsales en Polideportivo Municipal de Altea
8:00	Salida XGravel Full y XGravel Half. Plaza de la Iglesia de Altea
12:00	Podio XGravel Half
17:00	Podio XGravel Half

RECORRIDOS



La salida, tanto de XGravel Full como de XGravel Half tendrá lugar desde la icónica Plaza de la Iglesia de Altea a las 8:00 del sábado 19 de octubre de 2024, finalizando en el Polideportivo Municipal. Habrá tres avituallamientos en los kilómetros 40, 80 y 101 aproximadamente del recorrido. Los tres serán sólidos y líquidos.

Es obligatorio el uso de GPS con el track de la ruta, disponible en nuestro microsite del club XGravel en Strava para la ruta

Full: <https://www.strava.com/routes/3278997536363640360>

y para la versión Half: <https://www.strava.com/routes/3278999143493682268>

IMPORTANTE:

Los tramos de carretera son abiertos al tráfico rodado, por lo que es absolutamente obligatorio **circular conforme a la normativa de tráfico**, siguiendo en todo caso las indicaciones de agentes de tráfico y personal auxiliar.

Así mismo, queda **prohibido salir del recorrido establecido por la organización**, ya que es **temporada de caza** y el trazado discurre por zona de seguridad, por lo que es muy importante no abandonar el track sin consultar antes con la organización, para evitar molestias a cazadores y otros usuarios del entorno

Las personas participantes **estarán localizadas en todo momento mediante transpondedor**. Su uso es obligatorio.
Así mismo, **es obligatorio llevar teléfono móvil con batería suficiente**.

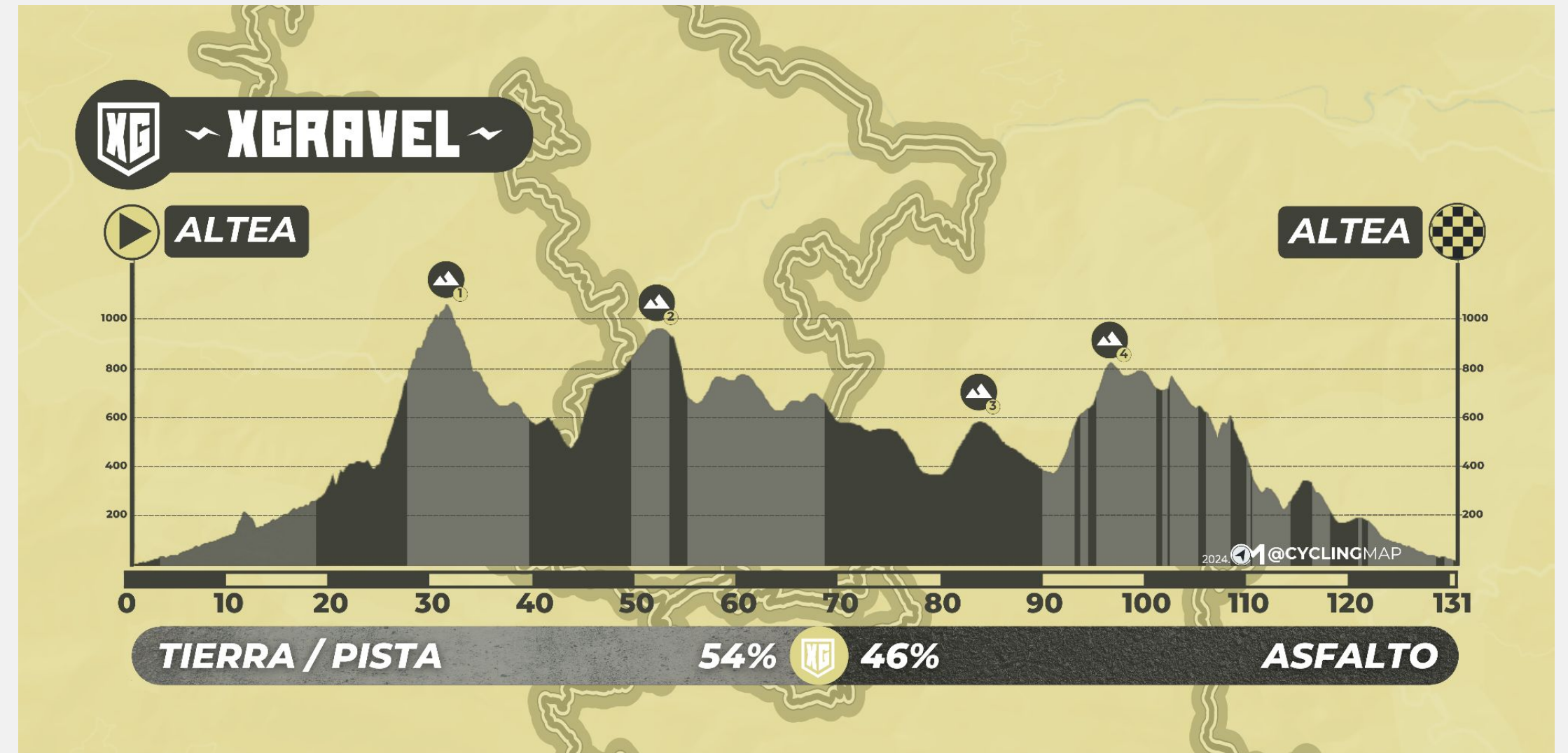


Algunas bajadas, en especial la **bajada de Sierra de Alfaro** entre Castell de Castells y Tollos, tienen un gran desnivel, por lo que es importante controlar la frenada para evitar sobrecalentamiento en los frenos, y a que en esta bajada, cementada, es muy fácil coger grandes velocidades antes de curvas muy pronunciados.


Por ello se recomienda regular la velocidad desde el principio hasta el final de la bajadas más largas.



DATOS XGRAVEL FULL



DATOS XGRAVEL HALF



También puedes descargar los tracks de XGravel Full y Half en diferentes formatos en este enlace:

<https://drive.google.com/file/d/1rTskcRVklOgIRXs8LZ7nw1NofhP8k9GZ/view?usp=sharing>

SERVICIOS XGRAVEL

Con tu inscripción a XGravel Altea Full o Half van incluidos los siguientes servicios:

- Dorsal, transpondedor y bolsa de bienvenida
- Seguro de accidentes y responsabilidad civil de participante
- Servicios médicos y sanitarios en ruta
- Café de bienvenida por De Sabors
- Avituallamientos intermedios
- Asistencia mecánica en avituallamientos
- Mecánicos en ruta
- Asistencia durante todo el recorrido
- Avituallamiento final
- Duchas y vestuarios en Polideportivo Municipal de Altea



CÓMO LLEGAR



La salida tendrá lugar desde la Plaza de la Iglesia de Altea ([ubicación](#)). La llegada y post meta estarán ubicadas en el Polideportivo Municipal de Altea ([ubicación](#)). No está permitido el acceso a vehículos a la zona de salida, por lo que se recomienda usar los siguientes aparcamientos para estacionar, todos ellos a dos minutos en bici y cinco andando a la zona de salida y de meta.

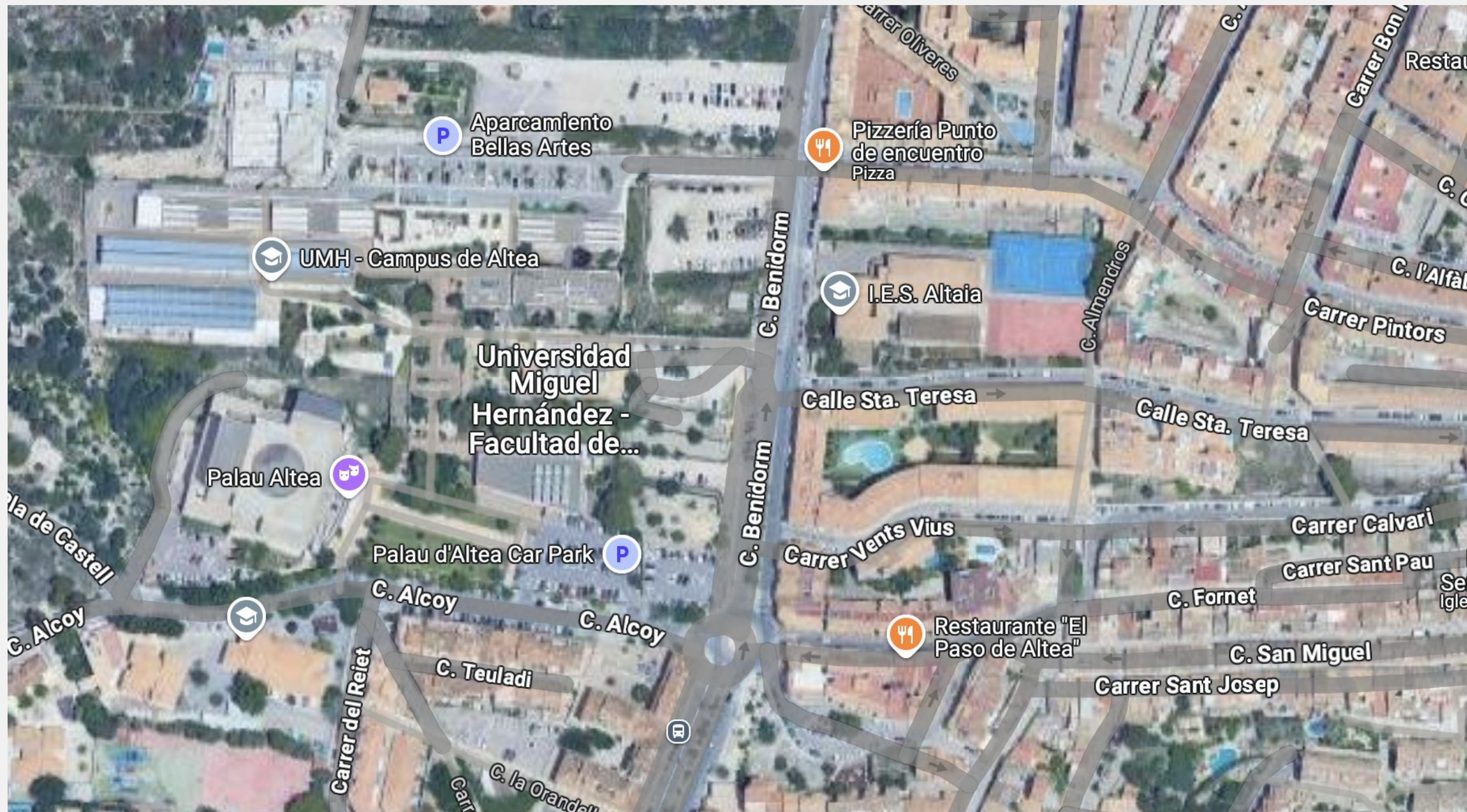
Parking Río Algar ([Cómo llegar](#))



CÓMO LLEGAR



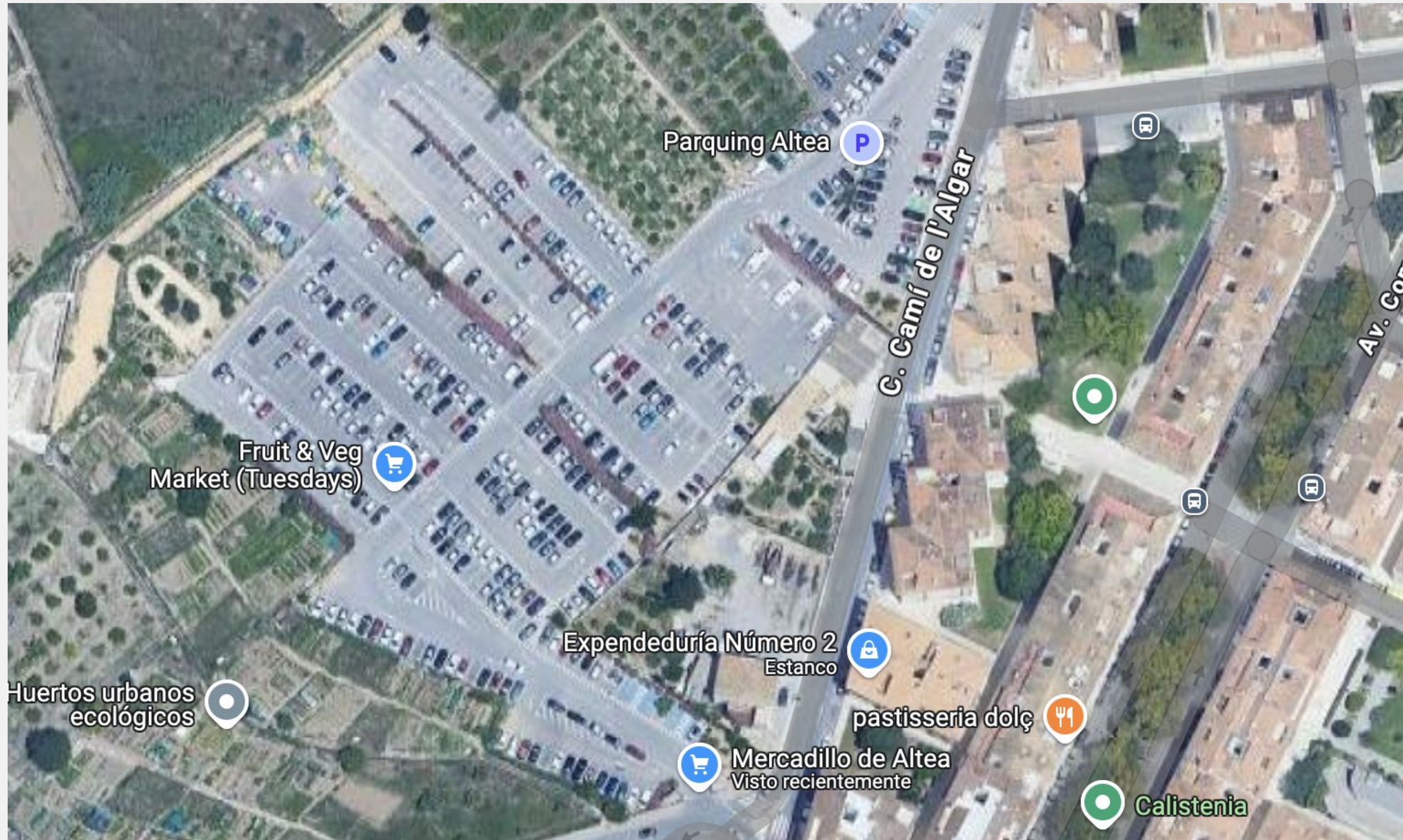
Aparcamiento Bellas Artes ([Cómo llegar](#)) y Palau d'Altea ([Cómo llegar](#))



CÓMO LLEGAR



Parking Altea (Cómo llegar)



PATROCINADORES Y COLABORADORES

INSTITUCIONES



PATROCINADORES



COLABORADORES





XGRAVEL

EXPLORE YOUR SOUL